

Số: 252 /TB-CNVPĐKĐĐ

Đông Kinh, ngày 08 tháng 04 năm 2026

THÔNG BÁO

V/v làm thủ tục cấp Giấy chứng nhận cho ông Vy Văn Kỳ và bà Nông Thị Hợp, địa chỉ đất tại khối Nà Pàn, phường Tam Thanh, tỉnh Lạng Sơn

Kính gửi: - Ông Vy Văn Kỳ (Vi Văn Kỳ), địa chỉ tại: Khối Nà Pàn, phường Tam Thanh, tỉnh Lạng Sơn

Chi nhánh Văn phòng đăng ký đất đai khu vực Đô thị (viết tắt là Chi nhánh VPĐKĐĐ) nhận được hồ sơ đăng ký biến động đất đai của ông Hoàng Xuân Trường về việc cấp Giấy chứng nhận (nhận tặng cho nhưng chưa làm thủ tục sang tên), cụ thể như sau:

Nguồn gốc sử dụng:

Năm 1998 Hộ ông Vy Văn Thi (Vi Văn Thi) được UBND thị xã Lạng Sơn (cũ) cấp Giấy chứng nhận đối với thửa đất số 127, tờ bản đồ số 20, mục đích sử dụng: Đất lúa, địa chỉ tại thôn Nà Pàn, xã Hoàng Đồng, thị xã Lạng Sơn, tỉnh Lạng Sơn (nay là khối Nà Pàn, phường Tam Thanh, tỉnh Lạng Sơn).

Ngày 12/01/2004 ông Vy Văn Thi và Đàm Thị Tinh chuyển nhượng một phần thửa đất số 127 tờ bản đồ số 20 cho ông Vy Văn Kỳ và bà Nông Thị Hợp (có giấy tờ viết tay kèm theo).

Kết quả đối chiếu và kiểm tra hiện trạng:

Đối chiếu Bản đồ địa chính chính lý năm 2023: một phần thửa đất số 127, tờ bản đồ số 20 mà ông Kỳ và bà Hợp đang sử dụng nay là một phần của thửa đất số 33, tờ bản đồ 122, diện tích 93,8 m² (Sơ đồ thửa đất thể hiện theo phiếu đo đạc chính lý thửa đất số 258- 2017 ngày 9/10/2017 do Văn phòng đăng ký đất đai tỉnh Lạng Sơn ban hành là một phần của thửa đất số 303). Nay lấy số thửa mới là 356, diện tích 92,6 m²

Căn cứ Luật đất đai năm 2024; Căn cứ Mục XI Phần C Phần V Phụ lục I Nghị định 151/2025/NĐ-CP ngày 12/6/2025 quy định về phân định thẩm quyền của chính quyền địa phương 02 cấp, phân quyền, phân cấp trong lĩnh vực đất đai

Chi nhánh VPĐKĐĐ thông báo về việc làm thủ tục cấp Giấy chứng nhận cho ông Vy Văn Kỳ và bà Nông Thị Hợp, địa chỉ đất tại khối Nà Pàn, phường Tam Thanh, tỉnh Lạng Sơn đối với thửa đất nêu trên.

Trong thời hạn 30 ngày kể từ ngày 13/11/2025, ông Vy Văn Thi (Vi Văn Thi) có tranh chấp hoặc tổ chức, hộ gia đình, cá nhân nào khác biết thông tin về tình trạng tranh chấp của thửa đất nêu trên thì gửi đơn đến Chi nhánh VPĐKĐĐ hoặc UBND phường Tam Thanh để xem xét, hướng dẫn theo thẩm quyền.


Quá thời hạn trên, nếu không có thông tin về tình trạng tranh chấp thừa đất nêu trên thì Chi nhánh VPĐKĐĐ làm thủ tục cấp Giấy chứng nhận cho ông Vy Văn Kỳ và bà Nông Thị Hợp theo quy định.

Thông báo này được niêm yết công khai tại:

1. Chi nhánh Văn phòng đăng ký đất đai khu vực Đô thị (Số 124 đường Nguyễn Du, phường Đông Kinh, tỉnh Lạng Sơn);
2. Trụ sở UBND phường Tam Thanh

Nơi nhận:

- Như kính gửi;
- Lãnh đạo Chi nhánh;
- Ông Vy Văn Kỳ và bà Nông Thị Hợp (để biết);
- Lưu: CN, HS (HNQ).



GIÁM ĐỐC

Ngô Mạnh Hà

CỘNG HÒA XÃ HỘI CHỦ NGHĨA VIỆT NAM

Độc lập - Tự do - Hạnh phúc

BIÊN BẢN

Kiểm tra, đối chiếu giữa bản đồ địa chính với bản đồ chính lý

Chi nhánh Văn phòng Đăng ký đất đai khu vực Cao Lộc tiếp nhận hồ sơ đăng ký biến động đất đai của ông Vy Văn Kỳ về việc cấp Giấy chứng nhận (nhận chuyển quyền nhưng chưa làm thủ tục sang tên), địa chỉ thửa đất tại thôn Nà Pàn, xã Hoàng Đồng, thị xã Lạng Sơn, tỉnh Lạng Sơn (nay là khối Nà Pàn, phường Tam Thanh, tỉnh Lạng Sơn).

Hôm nay, vào hồi 10 giờ 30 phút, ngày 6 tháng 4 năm 2026. Địa điểm tại thực địa thửa đất Khối Nà Pàn, phường Tam Thanh, tỉnh Lạng Sơn.

I- Thành phần

1. Bà Hoàng Ngọc Quế- Cán bộ CNVPĐKĐĐ thành phố Lạng Sơn
2. Ông Vy Văn Kỳ – Bên nhận chuyển nhượng
3. Ông Vy Văn Thi (Vi Văn Thi) – Bên chuyển nhượng

II. Nội dung:

Kiểm tra đối chiếu hồ sơ đăng ký biến động của ông Vy Văn Kỳ, cụ thể:

1. Về nguồn gốc cấp Giấy chứng nhận:

Năm 1998 Hộ ông Vy Văn Thi (Vi Văn Thi) được UBND thị xã Lạng Sơn (cũ) cấp Giấy chứng nhận đối với thửa đất số 127, tờ bản đồ số 20, mục đích sử dụng: Đất lúa, địa chỉ tại thôn Nà Pàn, xã Hoàng Đồng, thị xã Lạng Sơn, tỉnh Lạng Sơn (nay là khối Nà Pàn, phường Tam Thanh, tỉnh Lạng Sơn).

Ngày 12/01/2004 ông Vy Văn Thi và Đàm Thị Tinh chuyển nhượng một phần thửa đất số 127 tờ bản đồ số 20 cho ông Vy Văn Kỳ và bà Nông Thị Hợp (có giấy tờ viết tay kèm theo).

2. Đối chiếu giữa hai loại bản đồ:

Đối chiếu Bản đồ địa chính chính lý năm 2023: một phần thửa đất số 127, tờ bản đồ số 20 mà ông Kỳ và bà Hợp đang sử dụng nay là một phần của thửa đất số 322 tờ bản đồ 122, diện tích 93,8 m² (Sơ đồ thửa đất thể hiện theo phiếu đo đạc chính lý thửa đất số 258- 2017 ngày 9/10/2017 do Văn phòng đăng ký đất

đai tỉnh Lạng Sơn ban hành là một phần của thửa đất số 303). Nay lấy số thửa mới là 356, diện tích 92,6 m²

3. Hiện trạng sử dụng.

Hiện trạng là đất trống chưa xây dựng công trình, có ranh giới sử dụng đất rõ ràng, không tranh chấp với các chủ sử dụng đất liền kề.

4. Ý kiến các thành phần tham gia.

Ông Vy Văn Kỳ - Chủ sử dụng đất cho biết: Năm 2004 vợ chồng toaic ó mua một mảnh đất của ông Vy Văn Thi bằng giấy tờ mua bán viết tay. Hiện nay thửa đất của tôi có ranh giới rõ ràng, không có tranh chấp gì với các hộ xung quanh. Tôi đồng ý cấp đổi giấy chứng nhận với diện tích 93,8 m² như đúng hiện trạng sử dụng theo số liệu của bản đồ chính lý mới đo đồng ý với các nội dung của biên bản và không có ý kiến thắc mắc.

Ông Vy Văn Thi (Vi Văn Thi) – Bên chuyển nhượng cho biết: Tôi tên là Vy Văn Thi (Vi Văn Thi) năm 2004 tôi có bán cho anh Kỳ và chị Hợp một phần của đất số 127 tờ bản đồ số 20 theo Giấy chứng nhận cấp năm 1998. Thửa đất nhà tôi và nhà anh Thi chị Hợp có ranh giới tường xây rõ ràng, sử dụng ổn định và không có tranh chấp. Tôi đồng ý nhất trí với các nội dung của biên bản và không có ý kiến thắc mắc.

III. Kết luận:

Vậy, diện tích thửa đất ông Vy Văn Kỳ đủ điều kiện cấp giấy chứng nhận là 92,6 m².

Tại thời điểm làm việc, Chi nhánh Văn phòng đăng ký đất đai khu vực Đô Thị không nhận được đơn thư giải quyết tranh chấp, văn bản xử lý vi phạm hành chính của cơ quan có thẩm quyền đối với thửa đất ông Vy Văn Kỳ và bà Nông Thị Hợp đang đề nghị cấp giấy chứng nhận.

Vậy chúng tôi thống nhất lập biên bản này để làm cơ sở thực hiện việc cấp Giấy chứng nhận cho ông Vy Văn Kỳ và bà Nông Thị Hợp theo quy định.


Biên bản kết thúc hồi 6 giờ 4 phút cùng ngày đã được thông qua các thành phần tham dự cùng nghe và đều nhất trí ký tên./.

CÁC THÀNH PHẦN THAM GIA

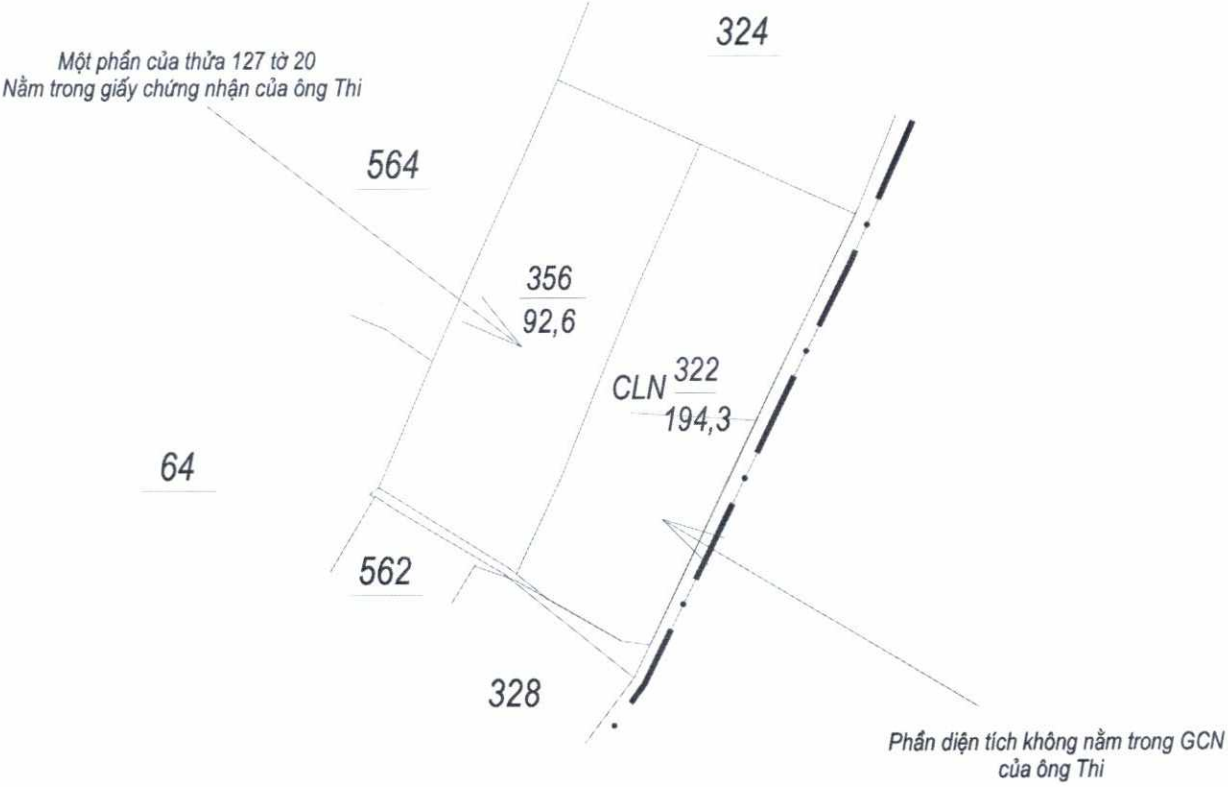
NGƯỜI GHI BIÊN BẢN


Kỳ
Vy Văn Kỳ

Thi
Vy Văn Thi


Hoàng Ngọc Quế.

Sơ đồ thửa đất





CỘNG HOÀ XÃ HỘI CHỦ NGHĨA VIỆT NAM
Độc lập - Tự do - Hạnh phúc

BIÊN BẢN CAM KẾT
Chuyển nhượng quyền sử dụng đất

Hôm nay, ngày 12/01/2004 tại xóm Nà Trang, thôn Nà Pàn, xã Hoàng Đồng, thành phố Lạng Sơn, tỉnh Lạng Sơn.

A. BÊN CHUYỂN NHƯỢNG ĐẤT: Gồm có

1. Ông: **Vy Văn Thi** - Là chủ hộ đất chuyển nhượng
2. Bà: **Đàm Thị Tinh** - Là vợ của Vy Văn Thi

B. BÊN NHẬN QUYỀN SỬ DỤNG ĐẤT: Gồm có:

1. Ông **Vy Văn Kỳ** ở xã Đồng Giáp - huyện Văn Quan - tỉnh Lạng Sơn
2. Bà **Nông Thị Hợp** ở xã Đồng Giáp - huyện Văn Quan - tỉnh Lạng Sơn - là vợ của ông Vy Văn Kỳ.

Gia đình ông Vy Văn Kỳ và bà Nông Thị Hợp hiện nay là nông dân làm ruộng tại thôn Cốc Sáng, xã Đồng Giáp, huyện Văn Quan, tỉnh Lạng Sơn. Gia đình ông Kỳ và bà Hợp có nhu cầu đất để xây dựng nhà ở tạo điều kiện cho con ra học tại thành phố Lạng Sơn.

Sau khi hai bên gia đình trao đổi, thống nhất đi đến nhất trí cao đã thoả thuận với nhau chuyển nhượng cho nhau 176m² (Một trăm bảy mươi sáu mét vuông đất).

- Chiều dài: 16,03m²

- Chiều rộng: 11,64m²

Tổng diện tích chuyển nhượng là 192,4m²

Tại thửa đất ở Nà Mo, số: V $\frac{33}{220}$ + V $\frac{65}{210}$ tại tờ bản đồ số 122.

- Phía Bắc + Đông Bắc tiếp giáp với đất còn lại của gia đình ông Vy Văn Thi và Đàm Thị Tinh.

- Phía Nam tiếp giáp với nương nước và đường ngõ đi chung, mặt đường rộng 3m (ba mét).

- Phía Tây tiếp giáp với thửa ruộng của ông Vy Văn Bình.

- Phía Tây Nam tiếp giáp với thửa đất của gia đình ông Chu Văn Lùng và ông Chu Khao.

Thửa đất và diện tích đất nói trên đây gia đình ông Vy Văn Thi đã sử dụng lâu đời và cho đến ngày hôm nay không có tranh chấp. Đã được nhà nước cấp giấy chứng nhận quyền sử dụng đất cho gia đình ông Vy Văn Thi theo quy định của luật đất đai nhà nước XHCN Việt Nam.

Gia đình chúng tôi xin làm giấy cam kết chuyển nhượng số diện tích đất đã nói ở trên cho gia đình ông Vy Văn Kỳ và bà Nông Thị Hợp để sử dụng lâu dài. Từ nay về sau gia đình ông Vy Văn Thi và Đàm Thị Tinh cùng các con cháu kế tiếp sau này không có quyền tranh chấp, đòi lại. Trong quá trình sử dụng nếu ai cố ý vi phạm các cam kết nói tại văn bản này đều bị xử lý theo quy định pháp luật.

Gia đình chúng tôi xin cam kết làm giấy chuyển nhượng đất cho gia đình ông Vy Văn Kỳ và bà Nông Thị Hợp có hiệu lực kể từ ngày ký (đã ghi rõ ở phần đầu trang nhất).

Gia đình chúng tôi xin được trân trọng đề nghị các cơ quan nhà nước từ thôn, xã, thành phố Lạng Sơn, tỉnh Lạng Sơn để có cơ sở làm thủ tục cấp giấy chứng nhận quyền sử dụng đất theo quy định của luật đất đai.

Hai gia đình chúng tôi xin chân thành cảm ơn!

B. BÊN NHẬN QSD ĐẤT

Kỳ

1. Vy Văn Kỳ

Hợp

2. Nông Thị Hợp

A. BÊN CHUYỂN NHƯỢNG ĐẤT

Thi

1. Chủ hộ Vy Văn Thi

Tinh

2. Vợ: Đàm Thị Tinh

Thượng

3. Con trai: Vy Văn Thượng

Hòa

4. Con trai: Vy Xuân Hòa

Chiêm

5. Con gái: Vy Thị Chiêm

XÁC NHẬN CỦA TRƯỞNG THÔN

CỘNG HÒA XÃ HỘI CHỦ NGHĨA VIỆT NAM
Độc lập - Tự do - Hạnh phúc

Lạng Sơn, ngày 15 tháng 10 năm 2017

ĐƠN XIN CẤP GIẤY CHỨNG NHẬN
QUYỀN SỬ DỤNG ĐẤT

Kính gửi: - UBND thành phố Lạng Sơn
- UBND xã Hoàng Đồng, thành phố Lạng Sơn

Họ và tên: **Vi Văn Kỳ**, công dân xã Đồng Giáp, huyện Văn Quan, tỉnh Lạng Sơn.


Năm 2004 tôi có mua với gia đình ông Vi Văn Thi ở thôn Nà Pàn, xã Hoàng Đồng, thành phố Lạng Sơn một lô đất vườn với diện tích: 192,4 m² tại thửa đất số 303, tờ bản đồ địa chính số 122, đã trên 10 năm gia đình chưa được cấp Giấy chứng nhận quyền sử dụng đất lần nào cả, cũng kéo dài thời gian trên mười năm hai bên gia đình đều không có tranh chấp với nhau, vẫn thỏa thuận những cam kết khi mua bán với nhau với diện tích đất như đã nêu ở trên.

Ngoài gia đình ông Vi Văn Thi cũng không có ai tranh chấp của các hộ liền kề với nhau và lô đất tôi mua đều đảm bảo đúng quy định của luật pháp nhà nước.


Vậy tôi làm đơn này đề nghị UBND xã Hoàng Đồng và UBND thành phố Lạng Sơn cấp Giấy chứng nhận quyền sử dụng đất cho tôi theo quy định của pháp luật.

Tôi xin trân thành cảm ơn./.

Người làm đơn



Vi Văn Kỳ



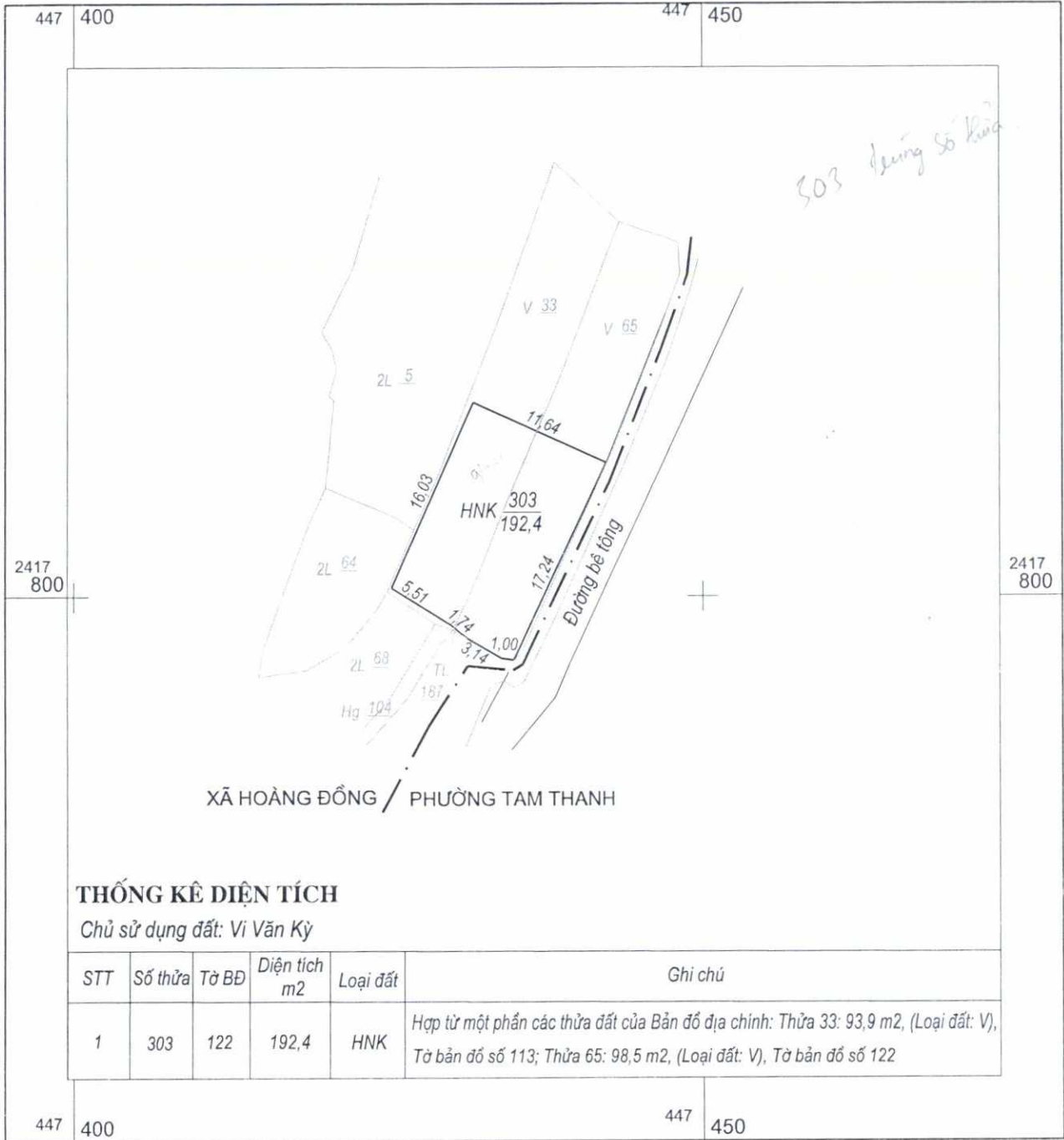
XÃ HOÀNG ĐỒNG

MẢNH TRÍCH ĐO ĐỊA CHÍNH SỐ 258 - 2017

HỆ TỌA ĐỘ VN2000, THÔN HOÀNG THANH, TỜ SỐ 122 (418.472-2-A)

TỈNH LẠNG SƠN - THÀNH PHỐ LẠNG SƠN

TĐ 258 - 2017



TỶ LỆ 1:500

1 cm trên bản đồ bằng 5 m trên thực địa



Ngày 26 tháng 9 năm 2017

Người đo đạc

Nguyễn Hữu Đức

Ngày 09 tháng 10 năm 2017

Người kiểm tra

PTP. KỸ THUẬT ĐỊA CHÍNH


Tống Thị Tuyết Lan

Duyệt. Ngày 09 tháng 10 năm 2017

VĂN PHÒNG ĐĂNG KÝ ĐẤT ĐAI
GIÁM ĐỐC



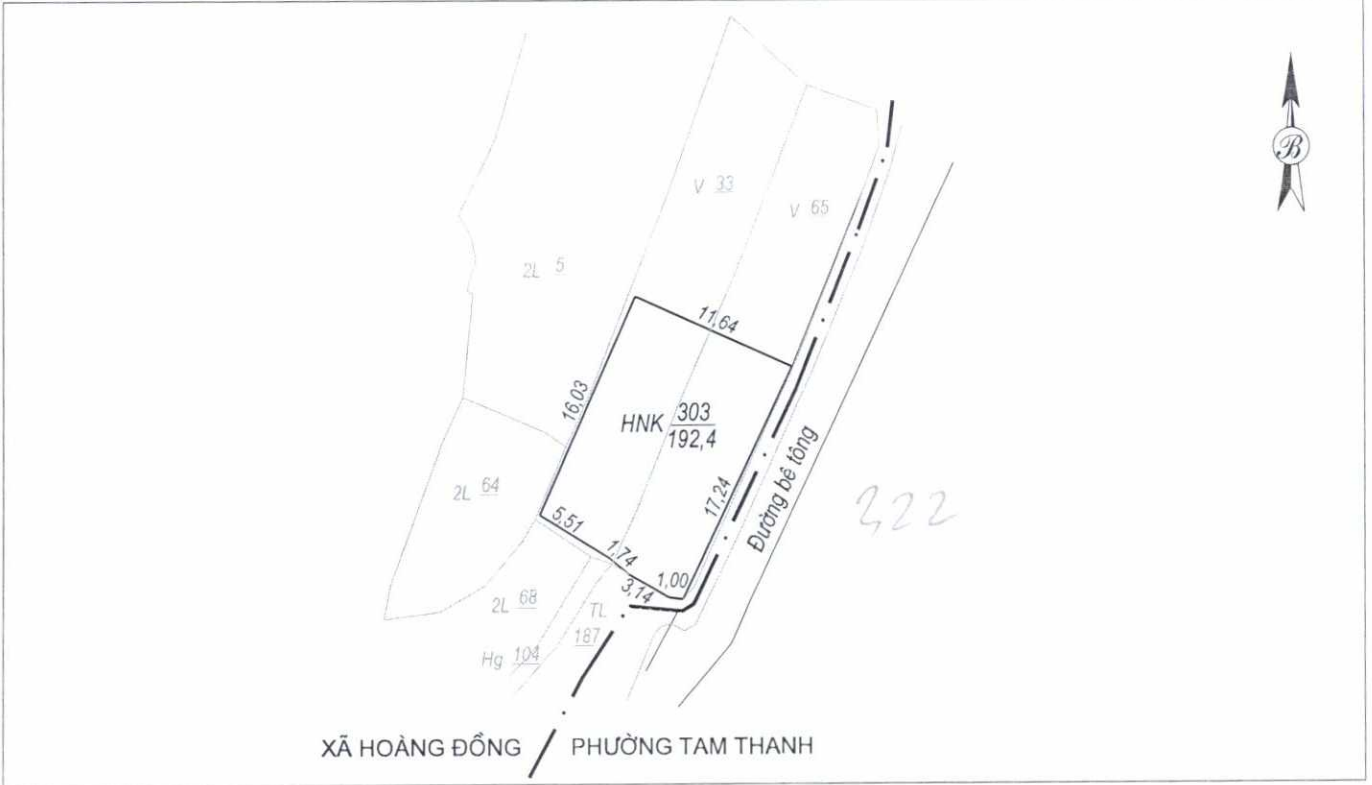
Hoàng Sơn Hải




CỘNG HÒA XÃ HỘI CHỦ NGHĨA VIỆT NAM
Độc lập - Tự do - Hạnh phúc

PHIẾU XÁC NHẬN KẾT QUẢ ĐO ĐẠC HIỆN TRẠNG SỬ DỤNG ĐẤT

1. Thửa đất số : 303 ; Tờ bản đồ địa chính số: 122
2. Đo đạc theo dự án (công trình):
3. Đơn vị thi công: Văn phòng đăng ký đất đai tỉnh Lạng Sơn
4. Địa chỉ thửa đất: Thôn Hoàng Thanh, xã Hoàng Đồng, thành phố Lạng Sơn, tỉnh Lạng Sơn
5. Diện tích: 192,4 m² ; Mục đích sử dụng đất: HNK
6. Tên chủ sử dụng đất: Vi Văn Kỳ
7. Địa chỉ thường trú:
8. Hình thức sử dụng: chung ; riêng
9. Giấy tờ pháp lý về quyền sử dụng đất:
- Loại giấy tờ hiện có: ; Diện tích trên giấy tờ: m²
- Tình hình thay đổi ranh giới thửa đất khi có giấy tờ: Hợp từ 1 phần các thửa đất của BĐĐC: Thửa 33: 93,9 m² (Loại đất: V) Tờ số 116; Thửa 65: 98,5 m² (Loại đất: V) Tờ số 122
10. Tình hình tranh chấp sử dụng đất: Không
11. Sơ đồ thửa đất
12. Tọa độ và chiều dài cạnh thửa




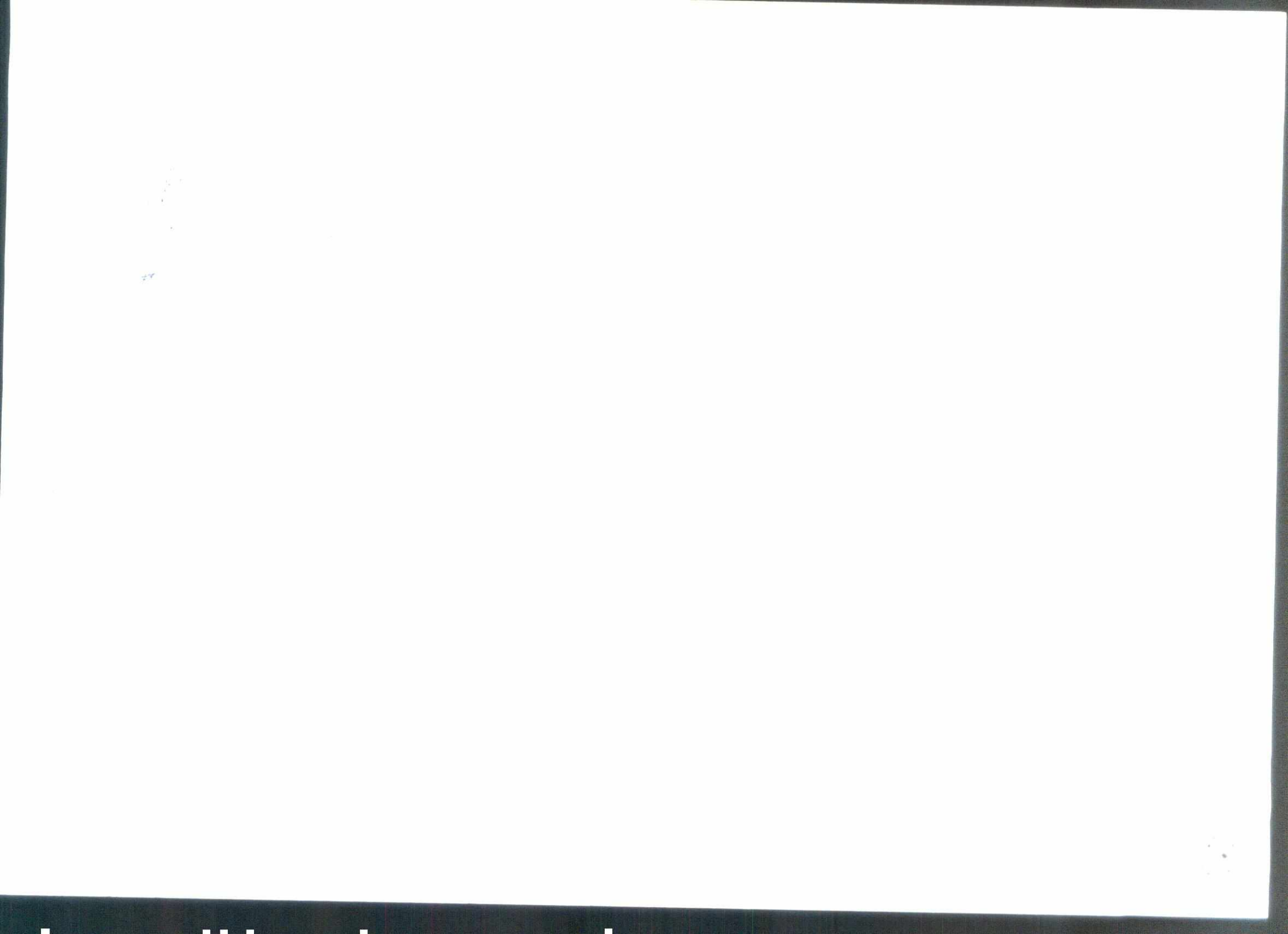
Ngày 09 tháng 10 năm 2017
CÁN BỘ ĐO ĐẠC


Nguyễn Hữu Đức

Ngày 09 tháng 10 năm 2017
NGƯỜI SỬ DỤNG ĐẤT

Tôi ký tên dưới đây xác nhận các thông tin về thửa đất nêu ở Phiếu này là đúng với hiện trạng sử dụng đất.


Vi Văn Kỳ



CỘNG HOÀ XÃ HỘI CHỦ NGHĨA VIỆT NAM
Độc lập - Tự do - Hạnh phúc

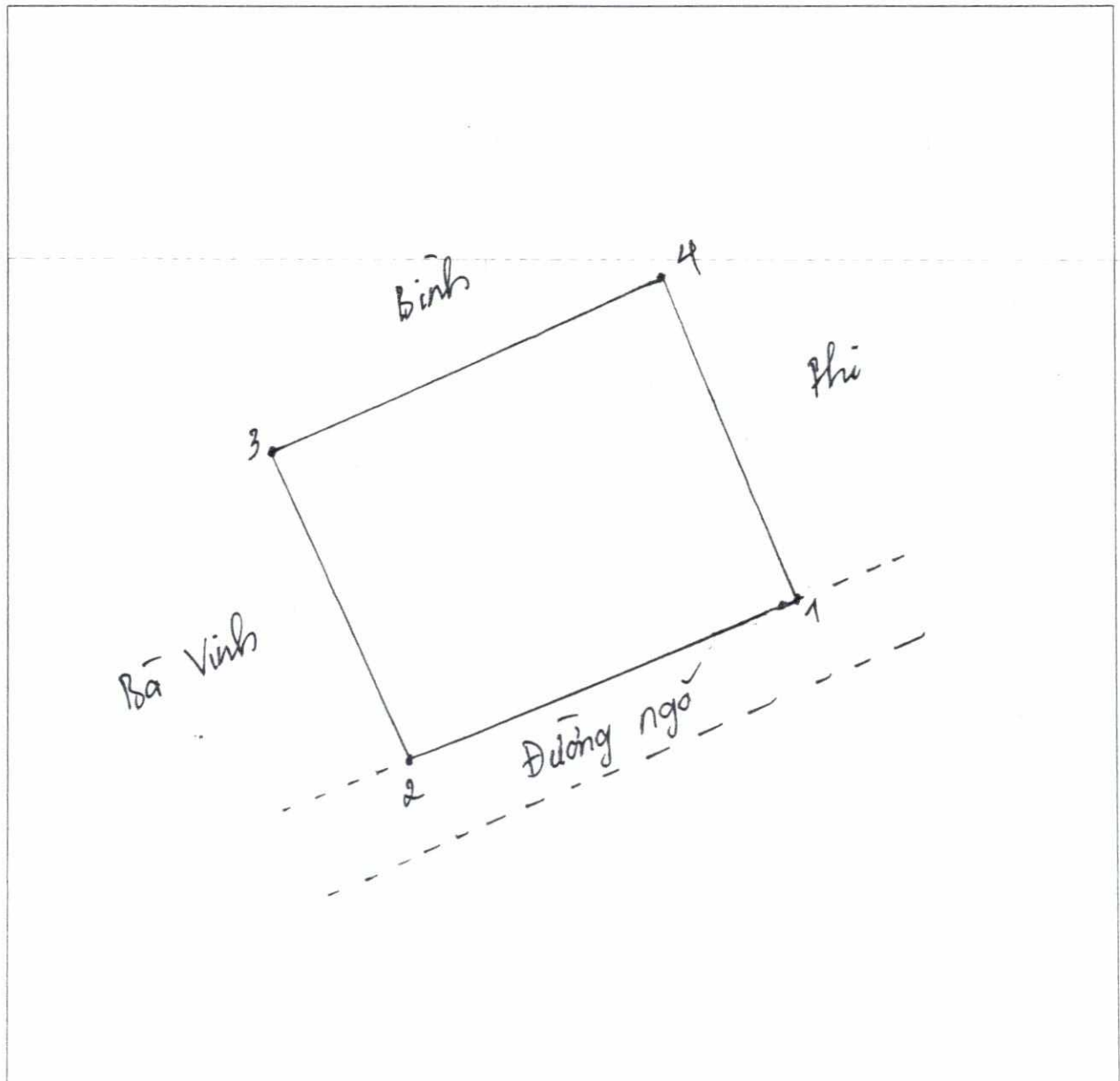
**BẢN MÔ TẢ
RANH GIỚI, MỐC GIỚI THỬA ĐẤT**

Ngày 22 Tháng 9. Năm 2017, đơn vị đo đạc đã tiến hành xác định ranh giới, mốc giới thửa đất tại thực địa của (ông, bà, đơn vị)

Vi Văn Kỳ đang sử dụng đất tại thôn Nà Pôn, xã Hoàng Đông, T.P Lạng Sơn

Sau khi xem xét hiện trạng về sử dụng đất và ý kiến thống nhất của những người sử dụng đất liền kề, đơn vị đo đạc đã xác định ranh giới, mốc giới sử dụng đất và lập bản mô tả ranh giới, mốc giới sử dụng đất như sau:

SƠ HỌA RANH GIỚI, MỐC GIỚI THỬA ĐẤT



MÔ TẢ CHI TIẾT MỐC GIỚI, RANH GIỚI THỪA ĐẤT

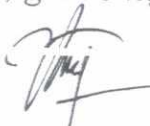
- Từ điểm 1. đến điểm 2: Giáp đường ngõ
- Từ điểm 2. đến điểm 3: Giáp đất bà Vinh
- Từ điểm 3. đến điểm 4: Giáp đất ông Bình
- Từ điểm 4. đến điểm 1: Giáp đất ông Phi
- Từ điểm đến điểm
- Từ điểm đến điểm
- Từ điểm đến điểm

Người sử dụng đất hoặc chủ quản lý đất liền kề ký xác nhận ranh giới, mốc giới sử dụng đất:


STT	Tên người sử dụng đất, chủ quản lý đất liền kề ⁽¹⁾	Đồng ý (Ký tên)	Không đồng ý	
			Lý do không đồng ý	Ký tên
1	Vy Văn Chi	Chi		
2	Vy Thanh Bình Bình	Bình		
3	Bàng Thị Vinh	Đức		
4				
5				

TÌNH HÌNH BIẾN ĐỘNG RANH GIỚI THỪA ĐẤT TỪ KHI CẤP GCN (NẾU CÓ)


Người sử dụng đất
(Ký, ghi rõ họ và tên)


Vy Văn Chi

Người dẫn đạc⁽²⁾
(Ký, ghi rõ họ và tên)


Lương Thị Lan Thủy

Cán bộ đo đạc
(Ký, ghi rõ họ và tên)


Nguyễn Hữu Đức



TRANG BỔ SUNG GIẤY CHỨNG NHẬN QUYỀN SỬ DỤNG ĐẤT

Số hiệu thửa: 229^a (19); 127,126,125,124 (20)


Số phát hành giấy CN QSD đất: L 137552

Số vào sổ cấp giấy: H - 00208

Những thay đổi sau khi cấp giấy

PHÒNG TÀI NGUYÊN VÀ MÔI TRƯỜNG

Ngày/ tháng /năm	Số và nội dung Quyết định	Xác nhận của cơ quan có thẩm quyền
26/6/2008	Đã lập bản đồ địa chính:	
	- Thửa số 127, tờ bản đồ giải thửa số 20, diện tích 164,0 m ² nay	
	là thửa số 33, tờ bản đồ địa chính số 122 diện tích 220,0 m ² ;	Khoa
		Nguyễn Bội Khoa





NHỮNG THAY ĐỔI SAU KHI CẤP GIẤY CHỨNG NHẬN

Ngày tháng năm	Số và nội dung quyết định	Xác nhận của cơ quan có thẩm quyền
16-9-2004	Số: 9231/QĐ-UB của UBND thành phố Lạng Sơn V/v chuyển mục đích sử dụng đất cho các hộ gia đình từ đất nông nghiệp trồng lúa sang đất trồng cây hàng năm khác (ĐRM). Hộ ông Vi Văn Thi thuê CMDSD đất: 426m ² thửa số: 360 (116 - BĐĐC năm 2001). Theo BĐĐC thửa là thửa số 71(20), DT: 424m ² , MĐSD đất: ĐRM-1.	PHÒNG TÀI NGUYÊN VÀ MÔI TRƯỜNG TRƯỜNG PHÒNG CHON Nguyễn Bá Khoa PHÒNG TÀI NGUYÊN VÀ MÔI TRƯỜNG
24-01-2005	Số 16/QĐ-UB của UBND thành phố V/v cấp giấy CNQSD đất cho các nông gia đình, cá nhân nhận chuyển nhượng QSD đất. đã chuyển nhượng thửa 71(20) BĐĐC nay là thửa 300(116) BĐĐC sang hộ bà Phan Mỹ Hằng. Tổng DT còn tính cây 81 QSD đất là: 1799m ² , gồm 05 thửa.	PHÒNG TÀI NGUYÊN VÀ MÔI TRƯỜNG TRƯỜNG PHÒNG CHON Nguyễn Bá Khoa



GIẤY CHỨNG NHẬN QUYỀN SỬ DỤNG ĐẤT

NGƯỜI ĐƯỢC CẤP GIẤY CHỨNG NHẬN QUYỀN SỬ DỤNG ĐẤT CẦN CHÚ Ý !

- 1- Được hưởng quyền và phải thực hiện nghĩa vụ của người sử dụng đất theo các điều 73, 74, 75, 76, 77, 78, 79 Luật Đất đai 1993.
- 2- Khi có thay đổi về hình thể, quy mô sử dụng, mục đích sử dụng và người sử dụng khu đất, phải mang giấy chứng nhận này đến đăng ký với cơ quan Nhà nước có thẩm quyền.
- 3- Không được tự ý sửa chữa, tẩy xóa bất kỳ một nội dung nào trong giấy chứng nhận. Khi bị mất hoặc làm hư hỏng giấy chứng nhận phải khai báo ngay với cơ quan cấp giấy.

Số L 137552